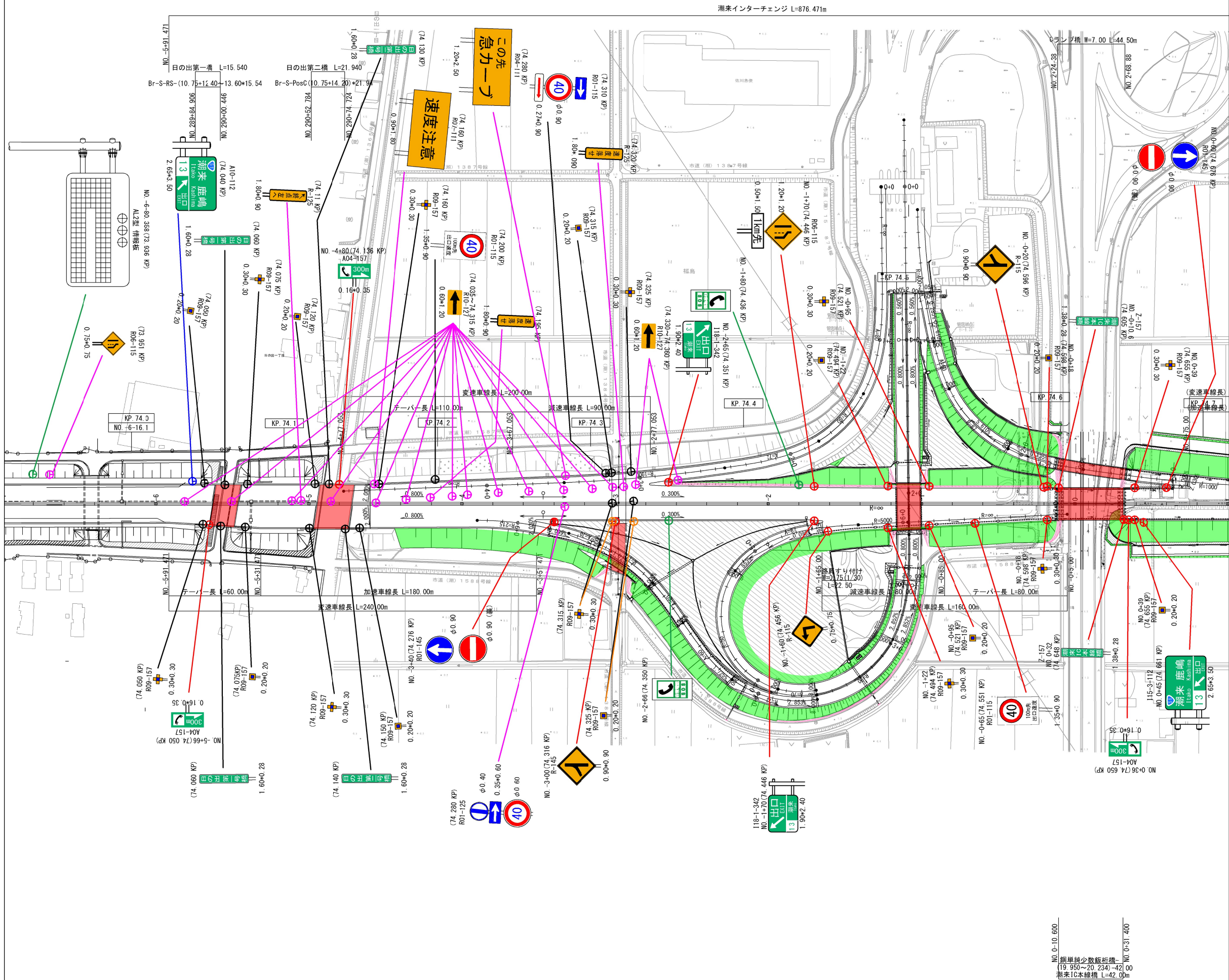


東関東自動車道 13潮来IC~14(仮称)麻生IC NO.-7~1 標識配置平面図(1)



- 凡例
- ⊕ 既設 ⊕ 改修
 - ⊖ 新設 ⊖ 撤去
 - ⊙ 移設
 - ⊙ 施設(別途施工)

東 関 東 自 動 車 道	
潮 来 標 識 工 事	
図面の種類	13潮来IC~14(仮称)麻生IC NO.-7~1 標識配置平面図(1)
縮 尺	1:2500 図面番号 25 / 39
設計会社名	大成エンジニアリング株式会社
施工会社名	
事務所名	東日本高速道路株式会社 関東支社 つくば工務事務所

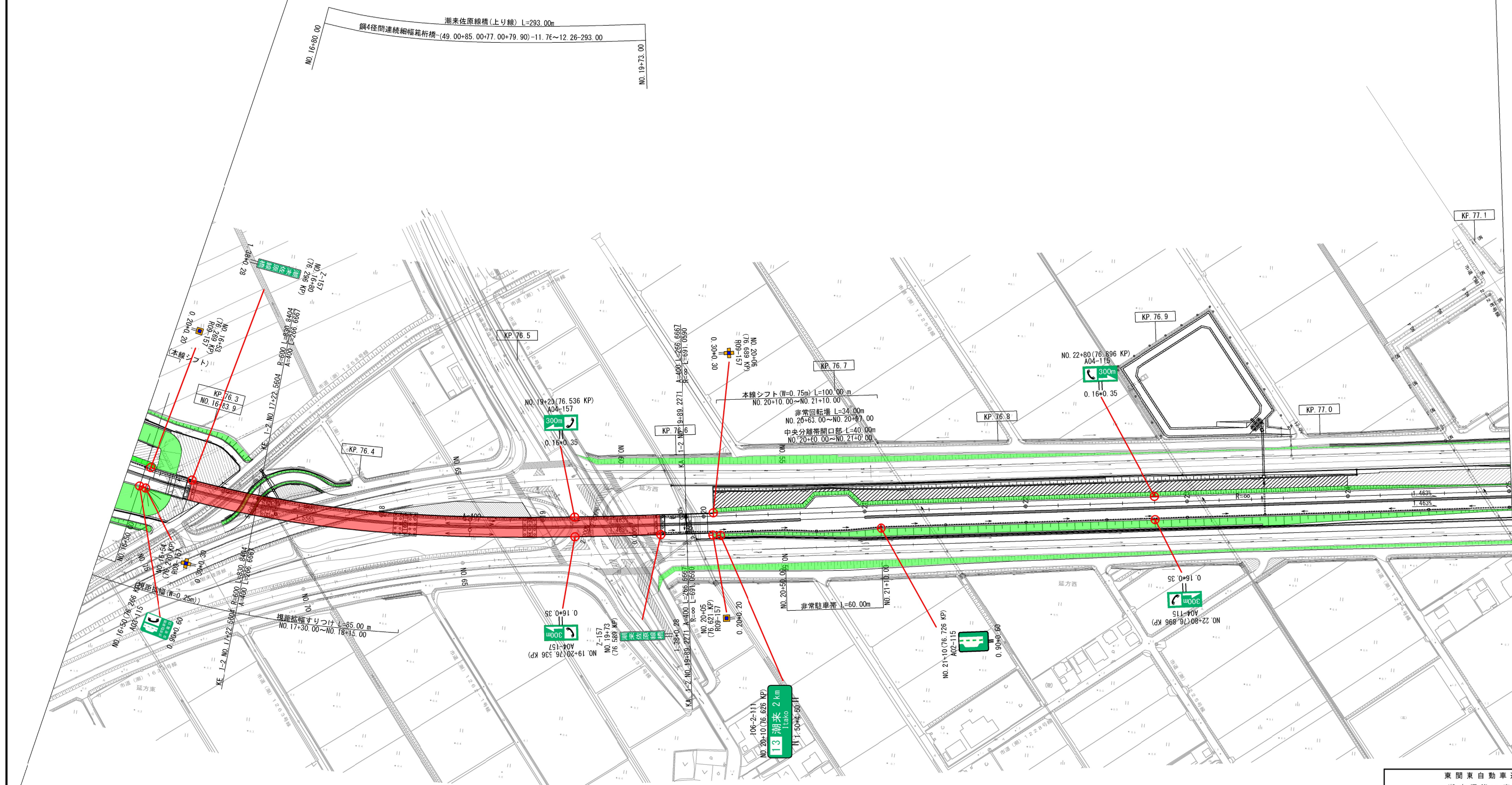


凡例

新設

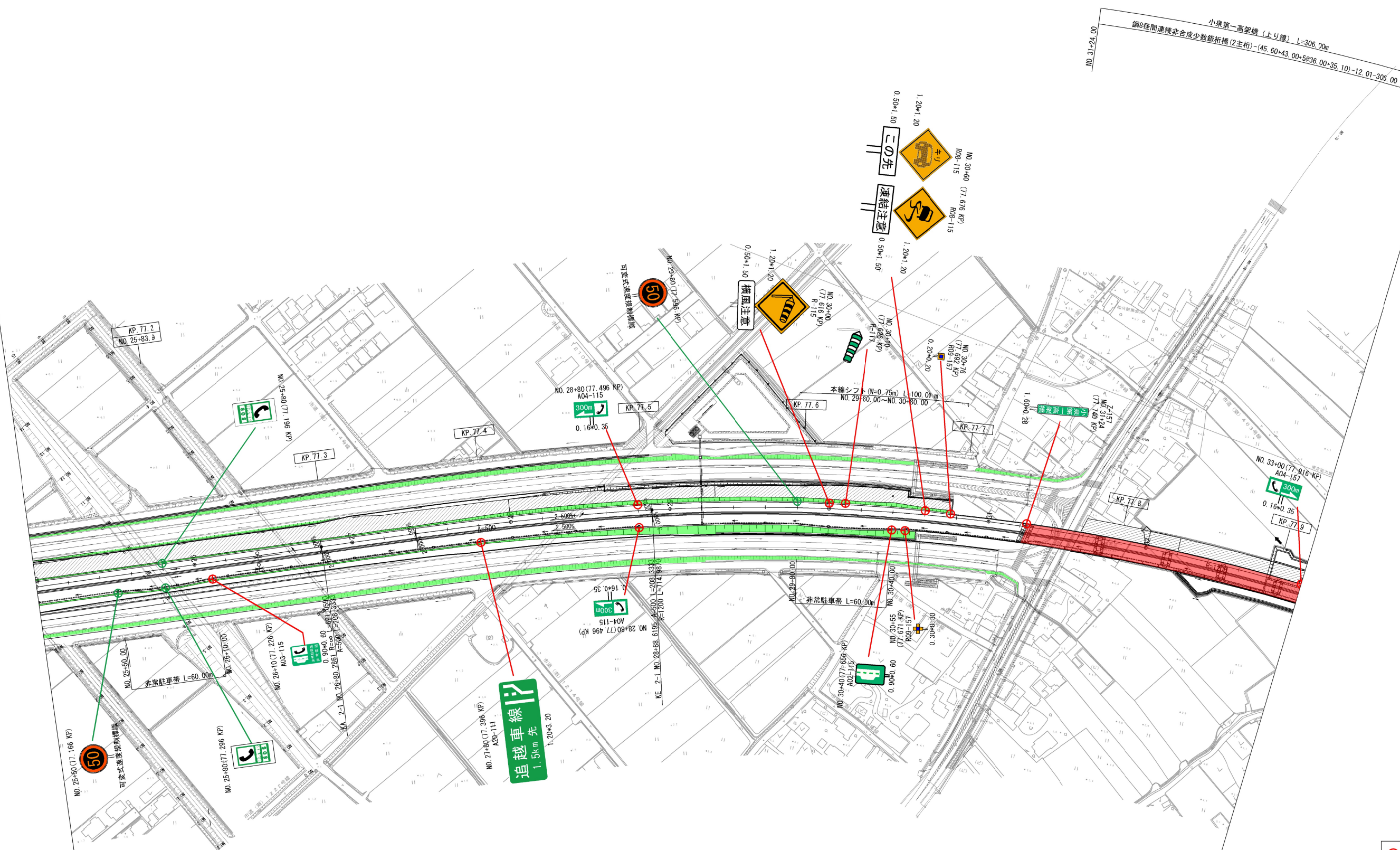
施設(別途施工)

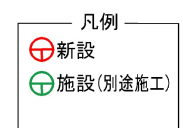
東 関 東 自 動 車 道 湖 上 提 振 工 事			
図面の種類	13湖上IC~14(仮称)麻生IC NO. 1~9+60 構 造 配 置 平 面 図 (2)		
縮 尺	1:2500	図面番号	26 / 39
設計会社名	大成エンジニアリング株式会社		
施工会社名			
事務所名	東日本高速道路株式会社 関東支社 つくば工事業務所		



凡例
⊕ 新設
⊗ 施設(別途施工)

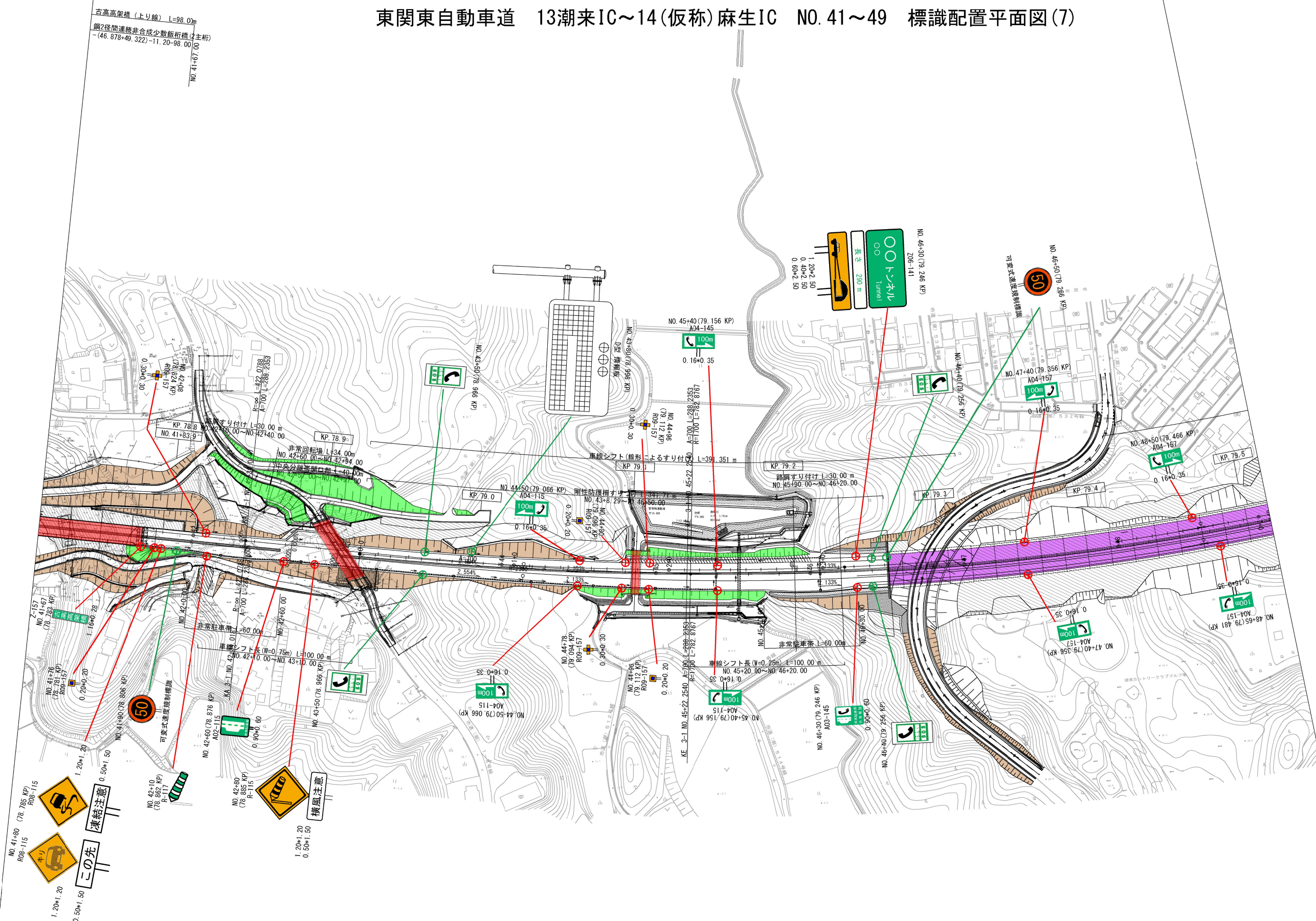
東関東自動車道	
潮来標識工事	
図面の種類	13潮来IC～14(仮称)麻生IC NO. 16+40～25 標識配置平面図(4)
縮尺	1:2500 図面番号 28 / 39
設計会社名	大成エンジニアリング株式会社
施工会社名	
事務所名	東日本高速道路株式会社 関東支社 つくば工務事務所



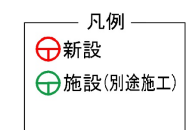


東 関 東 自 動 車 道			
湖 東 橋 梁 工 事			
図面の種類	13湖東10~14(仮称)麻生IC NO. 33~41		
標識配置平面図(6)			
縮 尺	1:2500	図面番号	30 / 39
設計会社名	大成エンジニアリング株式会社		
施工会社名			
事務所名	東日本高速道路株式会社 関東支社 つくば工事事務所		

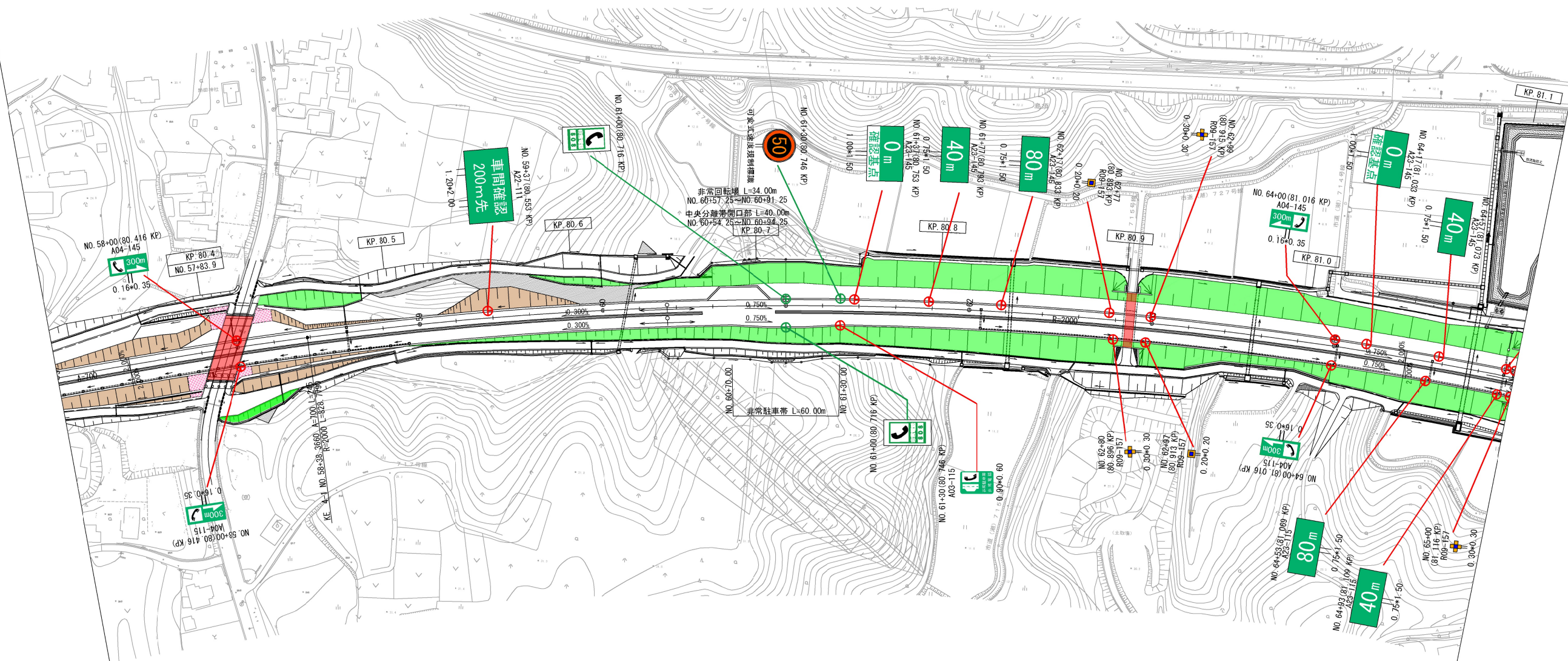
東関東自動車道 13潮来IC～14(仮称)麻生IC NO. 41～49 標識配置平面図(7)



東 関 東 自 動 車 道			
湖 東 標 識 工 事			
図面の種類	13湖東IC～14(仮称)麻生IC NO. 41～49		
標識配置平面図(7)			
縮 尺	1:2500	図面番号	31 / 39
設計会社名	大成エンジニアリング株式会社		
施工会社名			
事務所名	東日本高速道路株式会社 関東支社 つくば工事事務所		



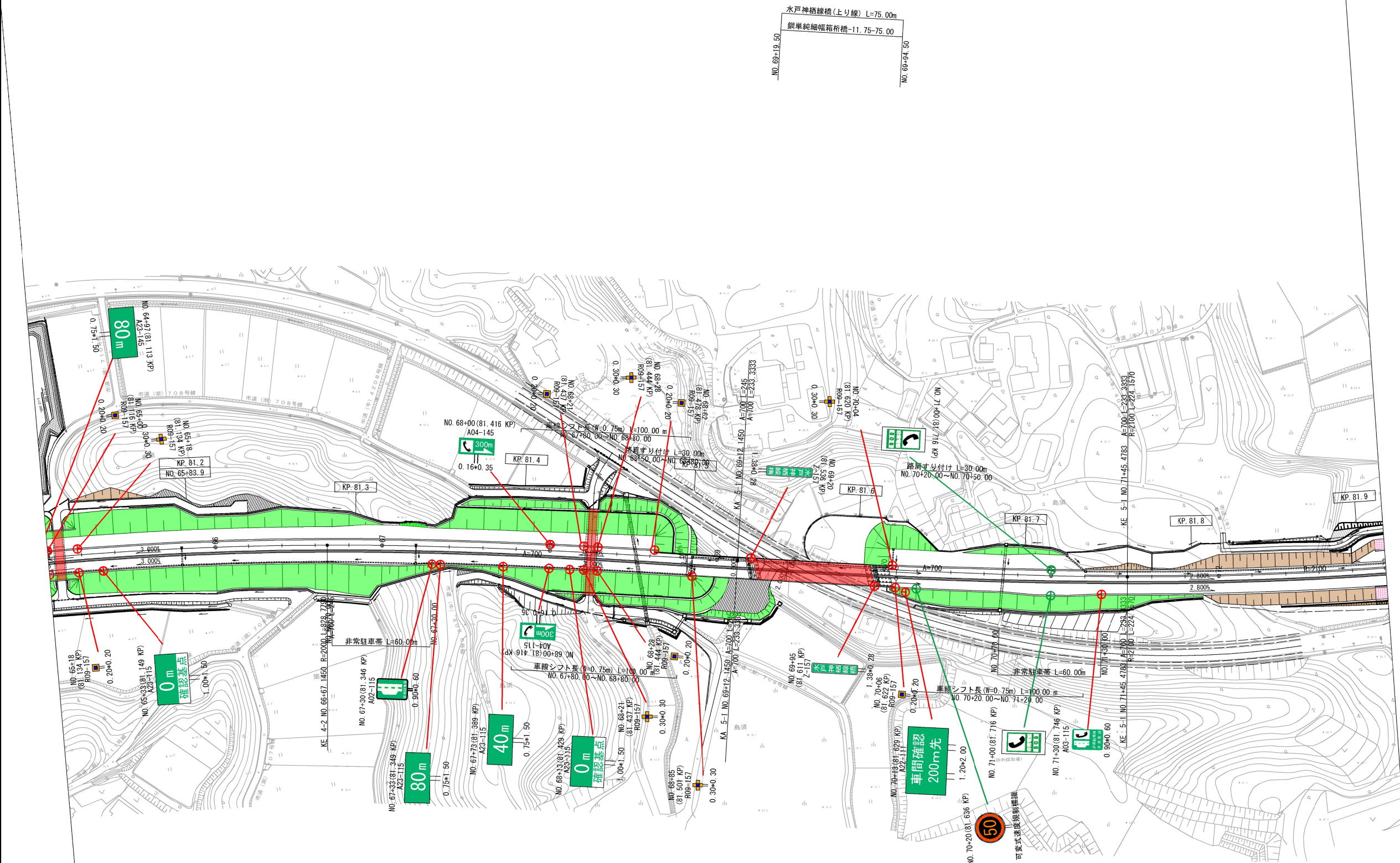
東 関 東 自 動 車 道			
湖 東 橋 梁 工 事			
図面の種類	13湖東IC～14(仮称)麻生IC NO.49～57		
標識配置平面図(8)			
縮 尺	1:2500	図面番号	32 / 39
設計会社名	大成エンジニアリング株式会社		
施工会社名			
事務所名	東日本高速道路株式会社 関東支社 つくば工事事務所		



凡例

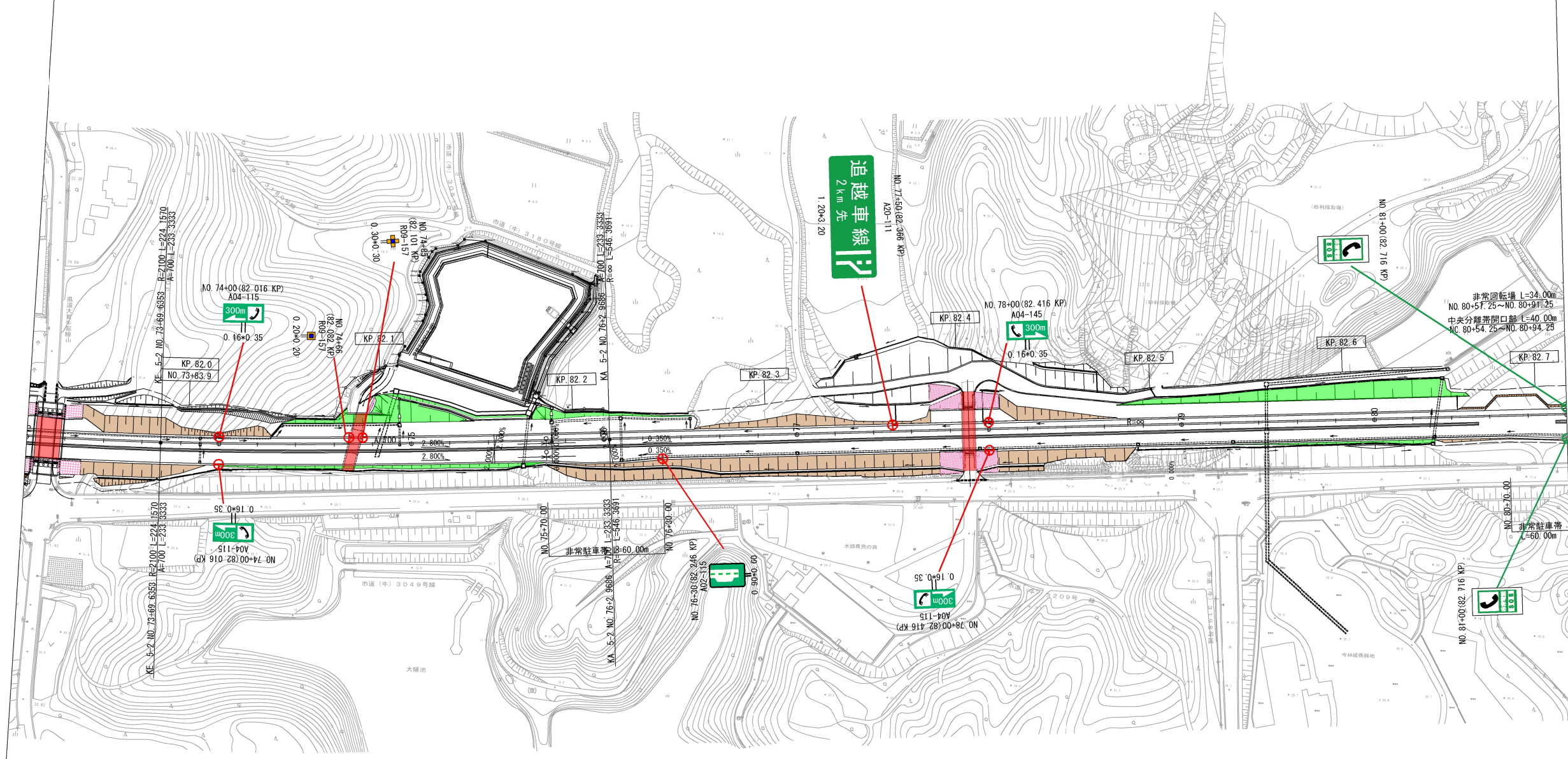
⊕	新設
⊕	施設(別途施工)

東 関 東 自 動 車 道			
潮 来 標 識 工 事			
図面の種類	13潮来IC～14(仮称)麻生IC NO. 57～65 標識配置平面図(9)		
縮 尺	1:2500	図面番号	33 / 39
設計会社名	大成エンジニアリング株式会社		
施工会社名			
事務所名	東日本高速道路株式会社 関東支社 つくば工 事 務 所		



凡例
⊕ 新設
⊕ 施設(別途施工)

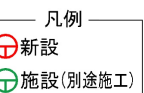
東 関 東 自 動 車 道			
潮 来 標 識 工 事			
図面の種類	13潮来IC～14(仮称)麻生IC NO. 65～73 標識配置平面図(10)		
縮 尺	1:2500	図面番号	34 / 39
設計会社名	大成エンジニアリング株式会社		
施工会社名			
事務所名	東日本高速道路株式会社 関東支社 つくば工務事務所		



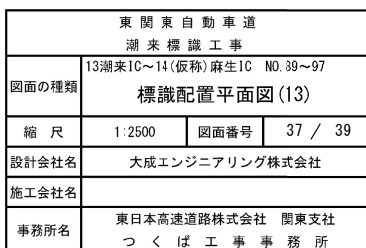
凡例

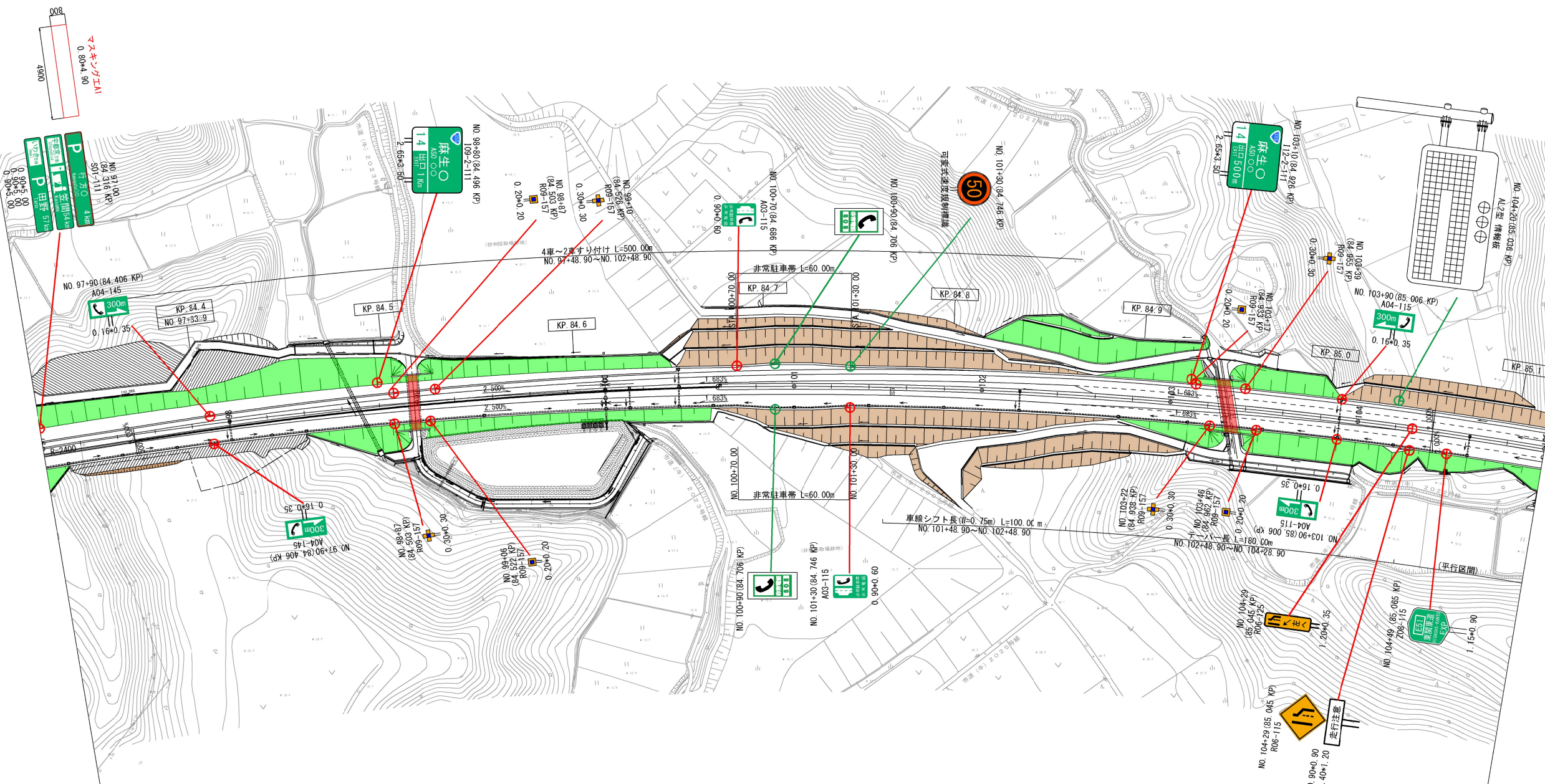
- 新設 (Red circle with cross)
- 施設(別途施工) (Green circle with cross)

東 関 東 自 動 車 道			
潮 来 標 識 工 事			
図面の種類	13潮来IC～14(仮称)麻生IC NO. 73～81		
	標識配置平面図(11)		
縮 尺	1:2500	図面番号	35 / 39
設計会社名	大成エンジニアリング株式会社		
施工会社名			
事務所名	東日本高速道路株式会社 関東支社 つくば工務事務所		



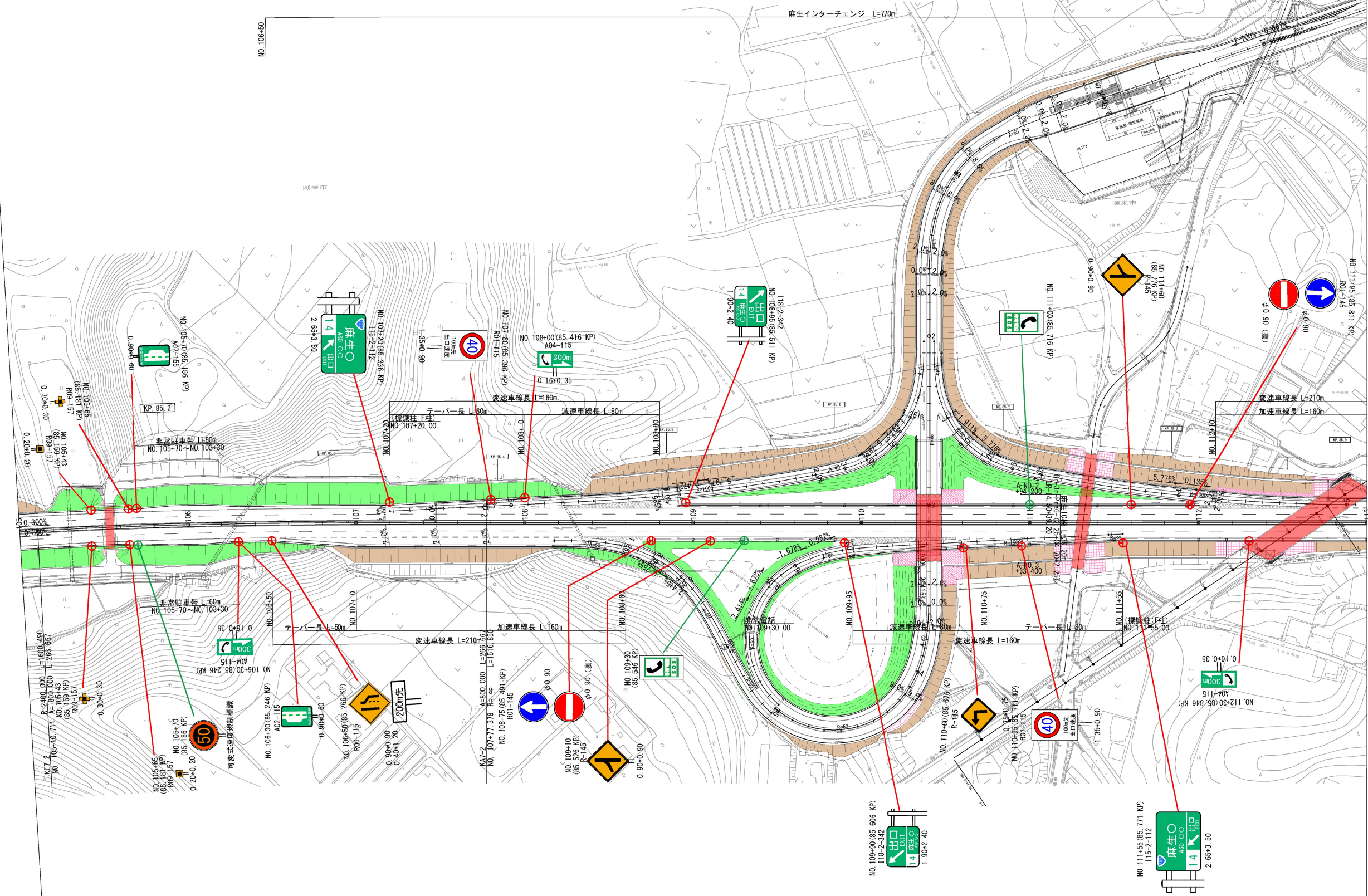
東 関 東 自 動 車 道			
湖 上 標 識 工 事			
図面の種類		13湖東IC～14(仮称)麻生IC NO.31～89	
標識配置平面図 (12)			
縮 尺	1:2500	図面番号	36 / 39
設計会社名	大成エンジニアリング株式会社		
施工会社名			
事務所名	東日本高速道路株式会社 関東支社 つくば工事業務所		





凡例
⊕ 新設
⊕ 施設(別途施工)

東 関 東 自 動 車 道			
潮 来 標 識 工 事			
図面の種類	13潮来IC～14(仮称)麻生IC NO. 97～105 標識配置平面図(14)		
縮 尺	1:2500	図面番号	38 / 39
設計会社名	大成エンジニアリング株式会社		
施工会社名			
事務所名	東日本高速道路株式会社 関東支社 つくば工事事務所		



東 関 東 自 動 車 道			
潮 来 標 識 工 事			
図面の種類	13潮来IC～14(仮称)麻生IC NO. 105～113 標識配置平面図(15)		
縮 尺	1:2500	図面番号	39 / 39
設計会社名	大成エンジニアリング株式会社		
施工会社名	東日本高速道路株式会社 関東支社		
事務所名	つくば工務事務所		